







Legende



Hindernisbegrenzungsflächen Allgemeine Verwaltungsvorschrift v. 19. 12. 2005 FLK1 (VTOL) FLK1 / 2 / 3 -Tag / Nacht
Sichtanflug / Geradeausabflug
Bemessungshubschrauber LÜA 13,63 m RD 11,00 m

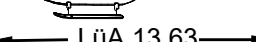
-  Landepunktbezugsymbol


 Bodenhöhe geplant


 Höhe Bestand

 Windrichtungsanzeiger

 Rettungsmittelschrank
-  RD 11.00

 LÜA 13,63

 Hindernisfeuer

 Flugplatz Leuchfeuer

Landepunktbezugsymbol	Koordinaten, System WGS 84		Höhe (NNH)	FATO
FATO Zentrum NEU	Breite (N)	Länge (E)	Meter	rund 22,00m
Projekt	49°29'11"	8°23'21"	96m	Sicherheitsfläche umlaufend 3,61m

Lagebezug ETRS	Angefertigt nach Ortstermin vom 05.01.2024 und Daten der Landesvermessung.
Höhensystem NNH	
Der Plan enthält das Projekt vom vorhandenen Hubschrauberlandeplatz vom Dezember 2023.	
Nach Errichtung weiterer Anlagen ist er fortzuführen.	
Dieser Plan ist nur für luftrechtliche Aussagen und die entsprechende Gestaltung des Hubschrauberlandeplatzes anzuwenden.	

HUBSCHRAUBER-SONDERLANDEPLATZ

Berufsgenossenschaftliche Unfallklinik BGU Ludwigshafen

11.01.2024	RW	Einfügen aktuelle Planung LU-008_ARC_4_LP_DA_002_A_v 09.01.2024 Henriette Riecke
09.01.2024	RW	Änderung Lage / Richtung Sektoren
05.01.2024	RW	Bestandesaufmass vor Ort
13.12.2023	RW	Grundlagenermittlung & Vorentwurf
DATUM	GEZEICHNET	ÄNDERUNG

AUFTRAGGEBER

Berufsgenossenschaftliche Unfallklinik BGU
Ludwig Gultmann Str 13
67071 Ludwigshafen Oggersheim

Fachbeitrag Gutachten

Andreas Gelhausen
Dipl. Ing.
Hauptstr 21
51588 Nümbrecht
Tel. + 49 (0)2293 / 90 83 0
Mail: info@bauer-gelhausen.de

Projekt 2023 - 123

VERMESSUNGSTECHISCHE- und ZEICHNERISCHE ARBEITEN

BAUER & GELHAUSEN
INGENIEURGESELLSCHAFT
Hauptstr 21
51588 Nümbrecht
Tel. + 49 (0)2293 / 90 83 0
Mail: info@bauer-gelhausen.de

 **Ingenieurgesellschaft**
Bauer und Gelhausen GbR

Übersichtsdarstellungskarte Luftbild

Plan 21:2.000

Genehmigungsplanung - Luftrecht

GENERALPLANERANGABEN			FACHPLANERANGABEN		
GEZEICHNET	DATUM	BEREICH	GEZEICHNET	DATUM	BEREICH
GEPRUEFT	DATUM	DATEINAME	GEPRUEFT	DATUM	DATEINAME